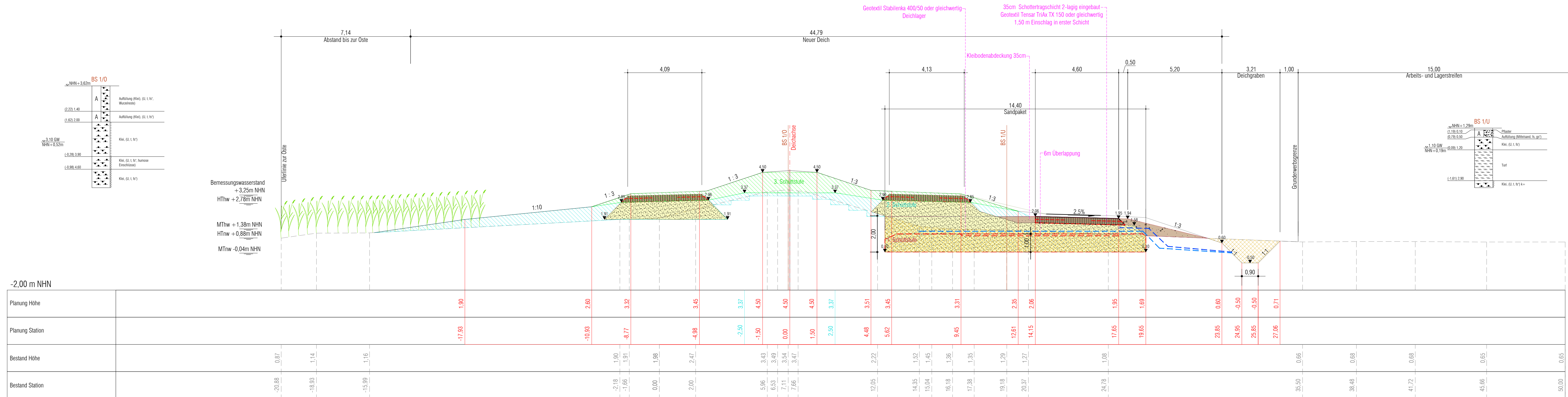
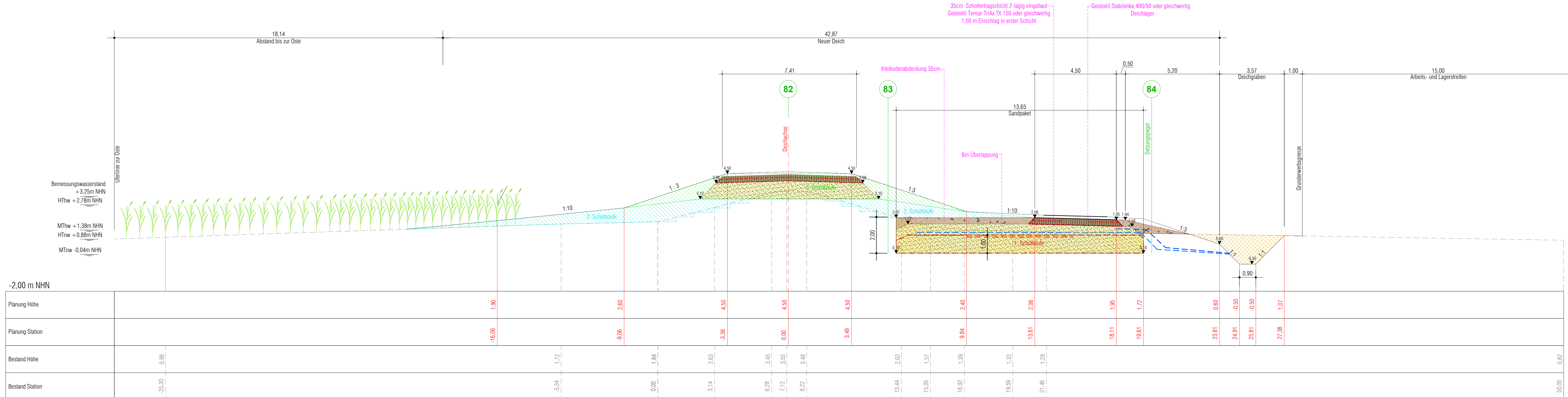












2+800
Deichachse geplant



2+750
Deichachse geplant



Zeichenerklärung			
Planung			
	Sandpaket		1. Schüttstufe
	Kleibodenabdeckung 1. Schüttstufe		2. Schüttstufe
	Schottertragsschicht		3. Schüttstufe
	Geogitter / Geotextil		Bodenabrag für Sandpaket
	Drainage		Bodenabrag für Schüttstufen 2 + 3

Index	Datum	Änderung		Gesichert
 <p>Ostedeichverband</p> <p>Kürperschaft des öffentlichen Rechts</p>		 <p>CONTUR GmbH</p> <p>Ingenieur- und Vermessungsbüro</p> <p>Bahnstralsäle 43a 21214 Bienenfeld Tel: 04144 59513-0</p> <p>info@contur-gmbh.de www.contur-gmbh.de</p> <p>Städel Straße 51 21535 Bienenfeld Tel: 04761 809439-0</p>		
<p align="center">Aus- und Neubau des Ostedeichs im Bereich Ostendorf bis Gräpel</p>				
<p align="center">AUSFÜHRUNGSPLANUNG</p>				
Projekt: P24-024	Vermessung: -	<p align="center">Ausbauquerschnitt 2 + 750 Ausbauquerschnitt 2 + 800</p>		
Bearbeiter: Ringe	Aufgestellt: -			
Gesichert: Steffens	Gedruckt: 08.05.2026			
		<p align="center">Maltab 1 : 100</p>		<p align="center">Blattnummer 5.28</p>